



АДМИНИСТРАЦИЯ ГОРОДА ПЕРМИ  
ДЕПАРТАМЕНТ ЗЕМЕЛЬНЫХ ОТНОШЕНИЙ

РЕШЕНИЕ

о размещении объектов № 21-01-44-711 от 15 ИЮН 2021

г. Пермь, ул. Сибирская, 15

Департамент земельных отношений администрации города Перми в соответствии с пунктом 3 статьи 39.36 Земельного кодекса Российской Федерации, Положением о порядке и условиях размещения объектов на землях или земельных участках, находящихся в государственной или муниципальной собственности, на территории Пермского края без предоставления земельных участков и установления сервитутов, публичного сервитута, утвержденным постановлением Правительства Пермского края от 22.07.2015 № 478-п, заявлением от 04.06.2021 № 21-01-06-9447

**разрешает** ОАО «МРСК Урала» (ИНН 6671163413, ОГРН 1056604000970, местонахождения: 620026, Свердловская область, г. Екатеринбург, ул. Мамина - Сибиряка, д. 140)

**размещение объекта:** линии электропередачи классом напряжения до 35 кВ, а также связанные с ними трансформаторные подстанции, распределительные пункты и иное предназначенное для осуществления передачи электрической энергии оборудование, для размещения которых не требуется разрешения на строительство (техническое перевооружение заходов ЛЭП 110 кВ на ПС 110 кВ Разгуляй от КВЛ 110 кВ Владимирская – ЗИЛ I цепь с отпайками и КВЛ 110 кВ Камская ГЭС – ЗИЛ II цепь с отпайками. Реконструкция и строительство КЛ 6-35 кВ»)

**способ размещения объекта:** подземный

**на землях:** государственная собственность на которые не разграничена

**на срок:** 11 месяцев

**местоположение:** г. Пермь, Ленинский район, ул. Разгуляйская.

Территория, согласно схеме, расположена в зонах с особыми условиями использования территорий: охранный зона объектов электросетевого хозяйства; охранный зона линий и сооружений связи; приаэродромная территория аэродрома аэропорта Большое Савино; на территории объекта культурного наследия – достопримечательного места «Егошихинский медеплавильный завод» (зона 08ДМ-10 «Пруд»); на территории объекта культурного наследия – достопримечательного места «Егошихинский медеплавильный завод» (зона 08ДМ-1 «Заводская площадка»); на территории объекта археологического наследия – достопримечательного места «Пермь Губернская, поселение».

ОАО «МРСК Урала»:

1. Соблюдать Правила охраны электрических сетей, установленные постановлением Правительства Российской Федерации от 24.02.2009 № 160 «О порядке установления охранных зон объектов электросетевого хозяйства

и особых условий использования земельных участков, расположенных в границах

таких зон».

2. Соблюдать Правила охраны линий и сооружений связи Российской

Федерации, установленные постановлением Правительства Российской

Федерации от 09.06.1995 № 578 «Об утверждении Правил охраны линий

и сооружений связи Российской Федерации».

3. Соблюдать Правила использования воздушного пространства,

установленные постановлением Правительства Российской Федерации

от 11.03.2010 № 138 «Об утверждении Федеральных правил использования

воздушного пространства Российской Федерации».

4. Соблюдать требования к осуществлению деятельности в границах

территории объекта культурного наследия и к градостроительным регламентам

в границах территории объекта культурного наследия достопримечательного

места «Егошихинский медплавильный завод», установленные приказом

государственной инспекции по охране объектов культурного наследия Пермского

края от 12.03.2019 № СЭД-55-001-06-22 «О включении выявленного объекта

культурного наследия – достопримечательного места «Егошихинский

медплавильный завод» в Единый государственный реестр объектов

культурного наследия (памятников истории и культуры) народов Российской

Федерации».

5. Соблюдать требования к осуществлению деятельности в границах

территории объекта культурного наследия и особый режим использования земель,

установленные Федеральным законом от 25.06.2002 № 73-ФЗ

«Об объектах культурного наследия (памятниках истории и культуры) народов

Российской Федерации».

6. В соответствии с пунктом 7(2) Положения о порядке и условиях

размещения объектов на землях или земельных участках, находящихся

в государственной или муниципальной собственности, на территории Пермского

края без предоставления земельных участков и установления сервитуты,

публичного сервитута, утвержденного постановлением Правительства Пермского

края от 22.07.2015 № 478-п, представить в департамент земельных отношений

в течение 1 месяца с момента размещения объектов материалы контрольной

геодезической съемки размещенных объектов на бумажном и электронном

носителях на безвозмездной основе.

В соответствии со статьей 20<sup>1</sup> Закона Пермского края от 14.09.2011

№ 805-ПК «О градостроительной деятельности в Пермском крае»

ОАО «МРСК Урала»:

1. Не позднее, чем за 10 рабочих дней до начала строительства

и реконструкции безвозмездно передать в департамент градостроительства

и архитектуры администрации города Пермь один экземпляр копий разделов

проектной документации, предусмотренных пунктом 1 части 12 статьи 48

Градостроительного кодекса Российской Федерации.

2. В течение 10 рабочих дней после окончания работ по строительству,

реконструкции безвозмездно передать в департамент градостроительства

и архитектуры администрации города Пермь схему, отображающую

расположение объекта и сетей инженерно-технического обеспечения,

подписанную ОАО «МРСК Урала»:, с приложением текстового и графического описания местоположения границ охранной и санитарно-защитной зоны, перечень координат характерных точек границ такой зоны.

**Приложение:** схема предполагаемых к использованию земель или части земельного участка (на 1 л. в 1 экз.).

И.о. заместителя главы  
администрации города Перми – начальника  
департамента земельных отношений  
администрации города Перми




Е.Н. Гонцова




## Схема предполагаемых к использованию земель или части земельного участка

Объект: "Техническое перевооружение заходов ЛЭП 110кВ на ПС 110 кВ Разгуляй от КВЛ 110 кВ Владимир с отпайками и КВЛ 110 кВ Камская ГЭС – ЗИЛ II цепь с отпайками. Реконструкция и строительство КЛ 6-  
Местоположение: край Пермский, г.о. Пермский, г. Пермь, район Ленинский, ул. Разгуляйская  
Площадь земельного участка: 2321 кв.м.  
Категория земель: земли населённых пунктов  
Вид разрешенного использования: -



### Описание границ смежных землепользователей:

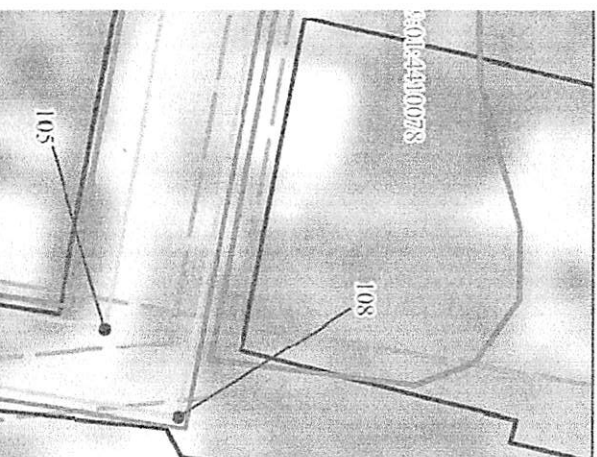
от точки 83 до точки 91 - ЗУ 59:01:0000000:46741  
от точки 93а до точки 94 - ЗУ 59:01:4410082:5  
от точки 97 до точки 98 - ЗУ 59:01:0000000:89782  
от точки 98 до точки 99 - ЗУ 59:01:4410079:4  
от точки 99 до точки 99а - ЗУ 59:01:4410079:6  
от точки 99а до точки 100 - ЗУ 59:01:4410079:7  
от точки 101 до точек 102 - ЗУ 59:01:4410079:21  
от точки 106 до точек 107 - ЗУ 59:01:0000000:89782  
от точки 113 до точек 114 - ЗУ 59:01:4410078:35



Представитель ОАО "МРСК Урала",  
действующий на основании доверенности  
№ ПД - 276 - 2021 от 28.05.2021 г.

И.Г. Назарова

1-ЗМП 1 цепь



улица Разгуляйская

Условные обозначения:

- граница образуемой части земельного участка
- поворотная точка границы участка
- 1 надились номера вновь образованной точки
- граница кадастрового квартала
- 59:01:4418026 - кадастровый номер кадастрового квартала
- :46741 - кадастровый номер земельного участка
- .ЧЗУ1 - номер образованной части земельного участка
- граница земельного участка, сведения о котором содержатся в ЕИРН
- границы ЗОУИТ
- 59:01:46:0253 - учетный номер границы ЗОУИТ
- существующие красные линии

Каталог координат (МСК 59)

Номера характерных точек	Xm	Ym
83	518587,75	223338,75
84	518574,71	223334,68
85	518573,92	223334,61
86	518566,06	223336,1
87	518565,66	223334,60
88	518565,93	223334,11
89	518558,82	223330,52
90	518554,16	223332,24
91	518553,60	223337,02
92	518566,47	223330,68
93	518567,66	223332,06
93a	518569,50	223331,69
94	518573,04	223330,14
95	518575,27	223328,57
96	518578,86	223326,77
97	518590,68	223321,86
98	518599,03	223320,75
99a	518504,65	223324,19
100	518591,62	223327,96
101	518588,35	223327,99
102	518582,92	223330,16
103	518579,92	223331,74
104	518577,86	223332,46
105	518632,67	223337,39
106	518652,59	223330,29
107	518658,36	223323,28
108	518647,52	223334,35
109	518574,08	223331,85
110	518571,01	223331,29
111	518571,48	223333,25
112	518612,64	223331,68
113	518620,17	223334,00
114	518617,70	223334,60
115	518612,30	223334,66
116	518571,99	223335,40
117	518574,18	223334,61
118	518582,89	223339,68
83	518587,75	223338,75

Масштаб 1:500